

submit

[1](#) ... [5](#) [6](#) [7](#)

[XML](#)

[Obwieszczenie WOOŚ.442.8.2014.AW-8 RDOŚ w Rzeszowie z dnia 29.01.2015 r.](#)

**Obwieszczenie WOOŚ.442.8.2014.AW-8  
Regionalnego Dyrektora Ochrony Środowiska w Rzeszowie  
z dnia 29 stycznia 2015 r.**

**w sprawie informacji na temat terminu planowanej inwestycji, wskazania organu właściwego w tej sprawie, możliwości zapoznania się z dokumentacją dotyczącą tej inwestycji oraz wskazania organu właściwego do rozpatrzenia uwag i wniosków w związku z powiadomieniem przez Republikę Słowacką o planowanej realizacji przedsięwzięcia polegającego na budowie słowackiego odcinka gazociągu pomiędzy Polską a Słowacją, dla którego wszczęto postępowanie w sprawie transgranicznego oddziaływania na środowisko**



*Szczegóły przedstawiamy w załączniku*

## Załączniki:

[Obwieszczenie WOOŚ.442.8.2014.AW-8 RDOŚ w Rzeszowie z dnia 29.01.2015 r.](#)  524.84 KB

więcej

**Podmiot publikujący**      **Urząd Gminy Krzywca**

Wytworzył      Bogusław Czech - Inspektor 2015-02-03  

Publikujący      -

[Rejestr zmian](#)

[XML](#)

[Obwieszczenie SGIOS.6220.7.2014 Wójta Gminy Krzywca z dnia 7 stycznia 2015 r. o wyłożeniu do publicznego wglądu raportu o oddziaływaniu na środowisko](#)


**Obwieszczenie SGIOS.6220.7.2014  
Wójta Gminy Krzywca  
z dnia 7 stycznia 2015 r.**

**o wyłożeniu do publicznego wglądu raportu o oddziaływaniu na środowisko przedsięwzięcia polegającego na "Budowie mostu (dla przeprowadzenia ciągu pieszo - rowerowego wraz z jednym pasem ruchu dla samochodów) na rzece San w miejscowości Chyrzyna wraz z niezbędnymi dojazdami, które może potencjalnie znacząco oddziaływać na środowisko" w ramach przeprowadzonej oceny oddziaływania przedsięwzięcia na środowisko**


*Szczegóły przedstawiamy w załącznikach*

## Załączniki:


[2.0. Raport - MOST - SAN - CHYRZYNA](#)

 4.70 MB


[2.1. Załącznik 1](#)

 2.07 MB

[2.2. Załącznik 2](#)

 233.15 KB

[2.3. Załącznik 3](#)



 788.54 KB

<a href="#">1.0. Ogłoszenie Wójta Gminy SGiOŚ.6220.7.2014 z dn. 2015.01.07</a>		515.59 KB
<a href="#">2.4.1. Krzywcza mapa</a>		232.11 KB
<a href="#">2.4.2. Krzywcza zdjęcia</a>		4.19 MB
<a href="#">2.4.3. Opinia Krzywcza</a>		27.73 KB
<a href="#">2.5. Załącznik 5</a>		6.84 MB
<a href="#">2.6. Załącznik 6</a>		2.39 MB
<a href="#">2.7. Załącznik 7</a>		890.10 KB
<a href="#">2.8. Załącznik 8</a>		2.88 MB

więcej

**Podmiot publikujący**

**Urząd Gminy Krzywca**

Wytworzył Bogusław Czech - Inspektor 2015-01-08  

Publikujący -

[Rejestr zmian](#)

[XML](#)

[Obwieszczenie WOOŚ.442.7.2014.AW-9 Regionalnego Dyrektora Ochrony Środowiska w Rzeszowie z dnia 20 listopada 2014 r.](#)

**Obwieszczenie WOOŚ.442.7.2014.AW-9  
Regionalnego Dyrektora Ochrony Środowiska w Rzeszowie  
z dnia 20 listopada 2014 r.**

**w sprawie informacji na temat terminu planowanej inwestycji, wskazania organu właściwego w tej sprawie, możliwości zapoznania się z dokumentacją dotyczącą tej inwestycji oraz wskazania organu właściwego do rozpatrzenia uwag i wniosków w związku z powiadomieniem przez Ukrainę o planowanej realizacji przedsięwzięcia polegającego na budowie tymczasowego składowiska wypalonego paliwa jądrowego, dla którego wszczęto postępowanie w sprawie transgranicznego oddziaływania na środowisko**

*Szczegóły przedstawiamy w załączniku*

## Załączniki:

[Obwieszczenie WOOŚ.442.7.2014.AW-9 Regionalnego Dyrektora Ochrony Środowiska w Rzeszowie z dnia 20 listopada 2014 r.](#)  552.81  
KB

więcej

**Podmiot publikujący**

**Urząd Gminy Krzywca**

Wytworzył Mieczysław Klimko - Inspektor 2014-12-02  

Publikujący -

[Rejestr zmian](#)

[XML](#)

[Zawiadomienie Marszałka Województwa Lubelskiego z dnia 17 listopada 2014 r. o wszczęciu postępowania administracyjnego](#)

**Zawiadomienie Marszałka Województwa Lubelskiego  
z dnia 17 listopada 2014 r.**

**o wszczęciu postępowania administracyjnego na wniosek Województwa Podkarpackiego reprezentowanego przez pełnomocnika - Pana Macieja Nowaka MX3 Sp. z o.o. ul. Wietrzna 14A, 53-605 Wrocław w sprawie udzielenia pozwolenia wodnoprawnego na wykonanie przekroczenia telekomunikacyjną linią kablową Potoku Czerwonego, Skopowskiej Rzeki oraz cieku**

**naturalnego Wp w miejscowości Ruszelczyce i Babice gm. Krzywca w ramach zadania 'Sieć Szerokopasmowa Polski wschodniej - województwo podkarpackie'**

*Szczegóły przedstawiamy w załączniku*

## Załączniki:



[Zawiadomienie Marszałka Województwa Lubelskiego z dnia 17 listopada 2014 r. o wszczęciu postępowania administracyjnego](#)



639.73  
KB

więcej

**Podmiot publikujący**                      **Urząd Gminy Krzywca**

Wytworzył                      Bogusław Czech - Inspektor 2014-11-25  

Publikujący                      -

[Rejestr zmian](#)

[XML](#)

[Zawiadomienie Wójta Gminy Krzywca z dnia 1 października 2014 r. o wszczęciu postępowania administracyjnego](#)

**Zawiadomienie Wójta Gminy Krzywca  
z dnia 1 października 2014 r.**

**o wszczęciu postępowania administracyjnego na wniosek Państwowego Gospodarstwa Leśnego Nadleśnictwa Krasiczyn z/s w Przemysłu w sprawie zmiany decyzji środowiskowych uwarunkowaniach dla przedsięwzięcia pn: "Przebudowa drogi leśnej Panieński Czub - Bachów w leśnictwie Kupna, Nadleśnictwo Krasiczyn"**

*Szczegóły przedstawiamy w załączniku*

## Załączniki:



[Zawiadomienie Wójta Gminy Krzywca z dnia 1 października 2014 r. o wszczęciu postępowania administracyjnego](#)



470.38  
KB

więcej

**Podmiot publikujący**                      **Urząd Gminy Krzywca**

Wytworzył                      Bogusław Czech - Inspektor 2014-10-06  

Publikujący                      -

[Rejestr zmian](#)

[XML](#)

[Zawiadomienie z dnia 1 października 2014 r. o wszczęciu postępowania administracyjnego](#)

**Zawiadomienie Wójta Gminy Krzywca  
z dnia 1 października 2014 r.**

**o wszczęciu postępowania administracyjnego  
w sprawie wydania decyzji o środowiskowych uwarunkowaniach dla planowanego przedsięwzięcia pn. "Budowa mostu (dla przeprowadzenia ciągu pieszo - rowerowego wraz z jednym pasem ruchu dla samochodów) na rzece San w miejscowości Chyrzyna wraz z niezbędnymi dojazdami pracami związanymi i umocnieniem dna oraz przebudową istniejącego systemu odwadniania drogi, które może potencjalnie znacząco oddziaływać na środowisko"**

*Szczegóły przedstawiamy w załączniku*



## Załączniki:

[Zawiadomienie Wójta Gminy Krzywca z dnia 1 października 2014 r. o wszczęciu postępowania administracyjnego](#)



532.47  
KB

więcej

**Podmiot publikujący**      **Urząd Gminy Krzywca**  
Wytworzył                      Bogusław Czech - Inspektor 2014-10-01    
Publikujący                      -

[Rejestr zmian](#)

[XML](#)

[Obwieszczenie WPN.6320.1.46.2014.AP - 1 Regionalnego Dyrektora Ochrony Środowiska w Rzeszowie](#)

**Obwieszczenie WPN.6320.1.46.2014.AP - 1  
Regionalnego Dyrektora Ochrony Środowiska w Rzeszowie  
z dnia 13 sierpnia 2014 r.**

**w sprawie zawiadomienia o przyjęciu planów zadań ochronnych dla wskazanych obszarów  
Natura 2000**

*Szczegóły przedstawiamy w załączniku*



## Załączniki:

[Obwieszczenie WPN.6320.1.46.2014.AP - 1 Regionalnego Dyrektora Ochrony Środowiska w Rzeszowie z dnia 13 sierpnia 2014 r.](#)



985.45  
KB

więcej

**Podmiot publikujący**      **Urząd Gminy Krzywca**  
Wytworzył                      Bogusław Czech - Inspektor 2014-08-20    
Publikujący                      -

[Rejestr zmian](#)

[XML](#)

[Ogłoszenie o wydaniu decyzji o środowiskowych uwarunkowaniach](#)

Krzywca, 27.05.2014 r.

SGiOŚ.6220.4.2013

**OGŁOSZENIE  
o wydaniu decyzji o środowiskowych uwarunkowaniach**

Zgodnie z art. 38, art. 85 ust 3 ustawy z dnia 3 października 2008 r. o udostępnianiu informacji o środowisku i jego ochronie, udziale społeczeństwa w ochronie środowiska oraz o ocenach oddziaływania na środowisko (t.j. Dz. U. z 2013 r. poz. 1235 ze zm.) Wójt Gminy Krzywca

**zawiadamiam**

że w dniu 27.05.2014 r. na wniosek Państwowego Gospodarstwa Leśnego Nadleśnictwa Krasiczyn z/s w Przemyślu ul. 29-go Listopada 12, 37-700 Przemyśl, została wydana decyzja znak SGiOŚ.6220.4.2013 z dnia 27.05.2014 r. o środowiskowych uwarunkowaniach na realizację przedsięwzięcia „Przebudowa drogi leśnej Panieński Czub – Bachów w leśnictwie Kupna, Nadleśnictwo Krasiczyn” położonego na działkach o nr ewid 242, 241, 240, 236 i 235 obręb Chyrzyna, nr ewid. 3604,3408, 3412 i 3422 obręb Bachów gm. Krzywca, nr ewid 505, 504 i 511 obręb Brzuska gm. Bircza.

Od wydanej decyzji przysługuje stronom odwołanie do Samorządowego Kolegium Odwoławczego w

Przemyślu za pośrednictwem Wójta Gminy Krzywca, w terminie 14 dni od dnia jej doręczenia. Decyzja o środowiskowych uwarunkowaniach na realizację przedsięwzięcia wiąże organ wydający decyzję o pozwoleniu na budowę.


Jednocześnie zawiadamiam wszystkich zainteresowanych o możliwości zapoznania się z jej treścią w siedzibie Urzędu Gminy w Krzywca, Krzywca 36, pokój 6, w godz. 700 – 1500, w dniach pracy Urzędu Gminy, w terminie 14 dni od dnia zawiadomienia. Niniejsze obwieszczenie zostaje podane do publicznej wiadomości w sposób zwyczajowo przyjęty, a także na stronie internetowej – [bip.ugkrzywca.pl](http://bip.ugkrzywca.pl) – w biuletynie informacji publicznej Urzędu Gminy Krzywca.

**Wójt Gminy**


**(-) Witold Szpytman**

## Załączniki:

[Decyzja Wójta Gminy Krzywca z dnia 27.05.2014 r.](#)

 366.33  
KB

[Załącznik Nr 1 do Decyzji Wójta Gminy Krzywca z dnia 27.05.2014 r. - Charakterystyka przedsięwzięcia](#)

 454.57  
KB

więcej

**Podmiot publikujący**

**Urząd Gminy Krzywca**

Wytworzył Bogusław Czech - Inspektor 2014-05-30  

Publikujący -

[Rejestr zmian](#)

[XML](#)

[Zawiadomienie Wójta Gminy Krzywca z dnia 12.05.2014 r.](#)

Krzywca, dnia 12.05.2014 r.

SGiOŚ.6220.4.2013

## ZAWIADOMIENIE WÓJTA GMINY KRZYWCZA

Na podstawie art. 10 § 1 ustawy z dnia 14 czerwca 1960 r. Kodeks postępowania administracyjnego (tekst jedn. Dz.U. z 2013 r., poz. 267) Wójt Gminy Krzywca zawiadamia strony, że zebrał już wystarczające dowody i materiały do wydania decyzji o środowiskowych uwarunkowaniach z wniosku Państwowego Gospodarstwa Leśnego Nadleśnictwa Krasiczyn z/s w Przemyślu ul. 29-go Listopada 12, 37-700 Przemyśl dla przedsięwzięcia pn.: „Przebudowa drogi leśnej Panieński Czub – Bachów w leśnictwie Kupna, Nadleśnictwo Krasiczyn” położonego na działkach o nr ewid 242, 241, 240, 236 i 235 obręb Chyrzyna, nr ewid. 3604 3408, 3412 i 3422 obręb Bachów gm. Krzywca, nr ewid 505, 504 i 511 obręb Brzуска gm. Bircza.

Z materiałami sprawy można zapoznać się w siedzibie Urzędu Gminy Krzywca w godzinach pracy Urzędu z możliwością wypowiedzenia się również co do zgłoszonych żądań wniosku w terminie 7 dni od daty doręczenia zawiadomienia.



**Wójt Gminy**

(-) Witold Szpytman

Otrzymują:

1. Państwowe Gospodarstwo Leśne Nadleśnictwo Krasieczyn z/s w Przemyślu, ul. 29-go Listopada 12, 37-700 Przemyśl,
2. Gmina Krzywca, 37-755 Krzywca 36,
3. Gmina Bircza, 37-740 Bircza,
4. Strona internetowa Urzędu Gminy Krzywca,
5. Tablica ogłoszeń Urzędu Gminy Krzywca,
6. a/a.

więcej

<b>Podmiot publikujący</b>	<b>Urząd Gminy Krzywca</b>
Wytworzył	Mieczysław Klimko - Inspektor 2014-05-15  
Publikujący	-

[Rejestr zmian](#)

[XML](#)

[Obwieszczenie WOOŚ.442.4.2014.AW-4 Regionalnego Dyrektora Ochrony Środowiska w Rzeszowie z dnia 25 kwietnia 2014 r.](#)

**Obwieszczenie WOOŚ.442.4.2014.AW-4  
Regionalnego Dyrektora Ochrony Środowiska w Rzeszowie  
z dnia 25 kwietnia 2014 r.**

**w sprawie związanej z powiadomieniem Republiki Słowackiej o opracowaniu projektu dwóch dokumentów: "Strategii rozwoju infrastruktury komunikacyjnej Republiki Słowackiej do roku 2020 (SPRDI SR 2020)" oraz "Strategii rozwoju publicznej komunikacji pasażerskiej oraz komunikacji niezmotoryzowanej Republiki Słowackiej do roku 2020 (SRVOND SR 2020)" dla których wszczęto postępowanie w sprawie transgranicznego oddziaływania na środowisko.**

*Szczegóły przedstawiamy w załączniku*



## Załączniki:

[Obwieszczenie WOOŚ.442.4.2014.AW-4 Regionalnego Dyrektora Ochrony Środowiska w Rzeszowie z dnia 25 kwietnia 2014 r.](#)



311.98  
KB

więcej

<b>Podmiot publikujący</b>	<b>Urząd Gminy Krzywca</b>
Wytworzył	Bogusław Czech - Inspektor 2014-05-05  
Publikujący	-

[Rejestr zmian](#)

[XML](#)

[Obwieszczenie WOOŚ.442.3.2014.AW-3 Regionalnego Dyrektora Ochrony Środowiska w Rzeszowie z dnia 15 kwietnia 2014 r.](#)

**Obwieszczenie WOOŚ.442.3.2014.AW-3  
Regionalnego Dyrektora Ochrony Środowiska w Rzeszowie  
z dnia 15 kwietnia 2014 r.**

**w sprawie planowanej realizacji przedsięwzięcia pn. "Nowe źródło energii jądrowej w lokalizacji Jaslovskie Bohunice" powiadomionej przez Republikę Słowacką.**

*Szczegóły przedstawiamy w załączniku*



## Załączniki:

[Obwieszczenie WOOŚ.442.3.2014.AW-3 Regionalnego Dyrektora Ochrony Środowiska w Rzeszowie z dnia 15 kwietnia 2014 r.](#)



277.01  
KB

więcej

**Podmiot publikujący**      **Urząd Gminy Krzywca**  
Wytworzył                      Bogusław Czech - Inspektor 2014-04-23    
Publikujący                      -

[Rejestr zmian](#)

[XML](#)

[Obwieszczenie WPN.6320.8.2.2014.AP-1 Regionalnego Dyrektora Ochrony Środowiska w Rzeszowie z dnia 2 kwietnia 2014 r.](#)

**Obwieszczenie WPN.6320.8.2.2014.AP-1  
Regionalnego Dyrektora Ochrony Środowiska w Rzeszowie  
z dnia 2 kwietnia 2014 r.**

**zawiadamiające o sporządzeniu projektu planu zadań ochronnych dla obszaru Natura 2000  
Rzeka San PLH180007.**

*Szczegóły przedstawiamy w załączniku*



## Załączniki:

[Obwieszczenie WOOŚ.442.1.2014.AW-2 Regionalnego Dyrektora Ochrony Środowiska w Rzeszowie](#)



321.39  
KB

więcej

**Podmiot publikujący**      **Urząd Gminy Krzywca**  
Wytworzył                      Bogusław Czech - Inspektor 2014-04-04    
Publikujący                      -

[Rejestr zmian](#)

[XML](#)

[Usuwanie i unieszkodliwianie azbestu z nieruchomości na terenie Gminy Krzywca](#)

**„Usuwanie i unieszkodliwianie azbestu z nieruchomości na terenie Gminy Krzywca”**

Zadanie otrzymało dofinansowanie w formie dotacji zgodnie z umową Nr 293/2013/OZ/P/DA z dnia 27.09.2013 r.

Zawartej pomiędzy Gminą Krzywca a Wojewódzkim Funduszem Ochrony Środowiska i Gospodarki Wodnej. Całkowity koszt zrealizowanego zadania wyniósł: **11.831,52 zł**, w tym koszty kwalifikowane 11.781,28 zł, które zostały sfinansowane z następujących źródeł:

- środki Narodowego Funduszu Ochrony Środowiska i Gospodarki Wodnej w formie dotacji: - **5.890,64 zł**,
- środki Wojewódzkiego Funduszu Ochrony Środowiska i Gospodarki Wodnej w formie dotacji: - **4.123,45 zł**,
- środki własne - **1.817,43 zł**.

Środki własne niekwalifikowane - **50,24 zł**

Kwota dotacji na dofinansowanie zadania z zakresu demontażu, zbierania, transportu oraz unieszkodliwiania odpadów zawierających azbest z nieruchomości w miejscowościach: Krzywca, Reczpol, Babice, Wola Krzywiecka, Chyrzyna obejmowała środki z NFOŚiGW i WFOŚiGW stanowiące odpowiednio 50% i 35% kosztów kwalifikowanych zadania.

## ZAWIADOMIENIA I OBWIESZCZENIA

Wielkość demontażu ze zbiórką wyniosła 15,72 Mg

Wielkość zbiórki wyniosła: 8,44 Mg

Ogółem 24,16 Mg odpadów zawierających azbest zostało przekazanych na składowisko odpadów Dobrów 8, 28-142 Tuczępy.

Wykonawcą zadania była firma: „Środowisko i Innowacje Sp z o.o. Dobrów 8, 28-142 Tuczępy.

więcej

**Podmiot publikujący**                      **Urząd Gminy Krzywca**

Wytworzył                                      Robert Kaszycki - Kierownik 2014-03-06  

Publikujący                                      -

[Rejestr zmian](#)


[XML](#)

[Obwieszczenie WOOŚ.442.1.2014.AW-2 Regionalnego Dyrektora Ochrony Środowiska w Rzeszowie](#)

### **Obwieszczenie WOOŚ.442.1.2014.AW-2 Regionalnego Dyrektora Ochrony Środowiska w Rzeszowie**



*Szczegóły przedstawiamy w załączniku*

## **Załączniki:**

[Obwieszczenie WOOŚ.442.1.2014.AW-2](#)  259.26  
KB

więcej

**Podmiot publikujący**                      **Urząd Gminy Krzywca**

Wytworzył                                      Bogusław Czech - Inspektor 2014-02-11  

Publikujący                                      -

[Rejestr zmian](#)

[XML](#)

[Zawiadomienie Wójta Gminy Krzywca z dnia 10.01.2014 r.](#)

Krzywca, dnia 10.01.2014 r.

SGiOŚ.6220.4.2013

### **ZAWIADOMIENIE WÓJTA GMINY KRZYWCZA**

Podaje się do publicznej wiadomości, że w dniu 08.01.2014 roku Wójt Gminy Krzywca wydał postanowienie znak SGiOŚ.6220.4.2013 o podjęciu z urzędu postępowania administracyjnego wszczętego na podstawie wniosku o wydanie decyzji o środowiskowych uwarunkowaniach złożonego przez Państwowe Gospodarstwo Leśne Nadleśnictwo Krasieczyn z/s w Przemyślu ul. 29-go Listopada 12, 37-700 Przemyśl w dniu 18.03.2013 r. dla przedsięwzięcia pn.: „Przebudowa drogi leśnej Panieński Czub – Bachów w leśnictwie Kupna, Nadleśnictwo Krasieczyn” położonego na działkach o nr ewid 242, 241, 240, 236 i 235 obręb Chyrzyna, nr ewid. 3604 3408, 3412 i 3422 obręb Bachów gm. Krzywca, nr ewid 505, 504 i 511 obręb Brzuska gm. Bircza.

**Wójt Gminy**

**(-) Witold Szpytman**



Zawiadomienie umieszcza się:

1. na tablicy ogłoszeń w siedzibie Urzędu Gminy w Krzywczy.
2. na stronie internetowej Urzędu Gminy w Krzywczy.
3. na tablicy ogłoszeń w siedzibie Urzędu Gminy w Birczy.
4. na stronie internetowej Urzędu Gminy w Birczy.

## Załączniki:

[Postanowienie SGIÓŚ.6220.4.2013 o odwieszeniu postępowania administracyjnego o wydanie decyzji o środowiskowych uwarunkowaniach](#)



213.81  
KB

więcej

**Podmiot publikujący**

**Urząd Gminy Krzywczy**

Wytworzył

Bogusław Czech - Inspektor 2014-01-10  

Publikujący

-

[Rejestr zmian](#)

[XML](#)

[Zawiadomienie o podaniu do publicznej wiadomości raportu oceny oddziaływania na środowisko oraz jego uzupełnienie](#)

Krzywczy, dnia 22.08.2013 r.

SGiOŚ.6730.43.2012

### ZAWIADOMIENIE

Na podstawie art. 33 ust. 1 pkt 5, 6, 7 i 8 ustawy z dnia 3 października 2008 r. o udostępnieniu informacji o środowisku i jego ochronie, udziale społeczeństwa w ochronie środowiska oraz o ocenach oddziaływania na środowisko (Dz. U. z 2008 r. Nr 199, poz. 1227, ze zmianami) podaję do publicznej wiadomości raport oceny oddziaływania na środowisko oraz jego uzupełnienie dla przedsięwzięcia pn: „Przebudowy drogi leśnej >>Kopija<< w Leśnictwie Kupna wraz z przebudową dwóch mostów” na terenie oznaczonym wg ewidencji gruntów jako działka nr: 597/2, 596/2, 595, 597/1, 596/3, 598/1, 592/1, 598/2, 596/1, 599/2, 599/1, 593 obręb 002 Chołowice, nr: 101, 2, 102 obręb 0008 Krzaczkowa gm. Krasieczyn i nr: 254, 255, 256, 257, 258, 259, 260, 244, 245, 127 obręb 0005 Kupna gm. Krzywczy.

Jednocześnie informuje, że zainteresowani mogą zapoznać się z niezbędną dokumentacją sprawy w Urzędzie Gminy Krzywczy piętro II pok. 6 w godz. od 7:00 - 15:00 (od poniedziałku do piątku). Zainteresowani w terminie 21 dni od daty umieszczenia na stronie internetowej Urzędu Gminy Krzywczy niniejszego zawiadomienia mogą składać w Urzędzie Gminy Krzywczy piętro II pok. 6 w godz. od 7:00 - 15:00 (od poniedziałku do piątko) uwagi i wnioski.

Zgodnie z art. 34 ww. ustawy uwagi i wnioski mogą być wnoszone:



1. w formie pisemnej;
2. ustnie do protokołu;
3. za pomocą środków komunikacji elektronicznej bez konieczności opatrywania ich bezpiecznym podpisem elektronicznym, o którym mowa w ustawie z dnia 18 września 2001 r. o podpisie elektronicznym (Dz. U. Nr 130, poz. 1450, z późn. zm.).

Zgodnie z art. 98 ust. 6 ww. ustawy organem właściwym do rozpatrzenia uwag i wniosków jest Regionalny Dyrektor Ochrony Środowiska w Rzeszowie.

**Wójt Gminy**

(-) Witold Szpytman

więcej

**Podmiot publikujący**      **Urząd Gminy Krzywca**  
Wytworzył                      Bogusław Czech - Inspektor 2013-08-22    
Publikujący                      -

[Rejestr zmian](#)

[XML](#)

[Obwieszczenie RG.6220.2.2013 Wójta Gminy Rokietnica o wydaniu decyzji](#)



### Obwieszczenie RG.6220.2.2013 Wójta Gminy Rokietnica o wydaniu decyzji

*Szczegóły przedstawiamy w załącznikach*

## Załączniki:

<a href="#">Obwieszczenie RG.6220.2.2013 Wójta Gminy Rokietnica z dnia 02.08.2013 r.</a>	 180.29 KB
<a href="#">Decyzja RG.6220.2.2013 Wójta Gminy Rokietnica z dnia 02.08.2013 r.</a>	 2.51 MB
<a href="#">Zał. nr 1 do decyzji RG.6220.2.2013 Wójta Gminy Rokietnica z dnia 02.08.2013 r.</a>	 576.48 KB

więcej

**Podmiot publikujący**      **Urząd Gminy Krzywca**  
Wytworzył                      Bogusław Czech - Inspektor 2013-08-09    
Publikujący                      -

[Rejestr zmian](#)

[XML](#)



[Obwieszczenie ROŚ-VI.6541.3.2013 Starostwa Powiatowego w Przemyślu](#)

### Obwieszczenie ROŚ-VI.6541.3.2013 Starostwa Powiatowego w Przemyślu z dnia 23.07.2013 r. o wydaniu decyzji zatwierdzającej "Dokumentację geologiczno-inżynierską z rozpoznania warunków geologiczno-inżynierskich dla dla inwestycji pn. Budowa Trasy Rowerowej w Polsce Wschodniej - budowa odcinka trasy rowerowej na terenie województwa podkarpackiego"

*Szczegóły przedstawiamy w załączniku*

## Załączniki:

<a href="#">Obwieszczenie ROŚ-VI.6541.3.2013 Starostwa Powiatowego w Przemyślu z dnia 23.07.2013 r.</a>	 162.09 KB
---	--

**Podmiot publikujący**      **Urząd Gminy Krzywca**  
Wytworzył                      Bogusław Czech - Inspektor 2013-07-26    
Publikujący                      -

[Rejestr zmian](#)

[XML](#)

[Zawiadomienie ROŚ-VI.6541.3.2013 Starostwa Powiatowego w Przemyślu z dnia 11.07.2013 r. o wszczęciu postępowania](#)

### Zawiadomienie ROŚ-VI.6541.3.2013 Starostwa Powiatowego w Przemyślu z dnia 11.07.2013 r. o wszczęciu postępowania w sprawie zatwierdzenia dokumentacji geologiczno- inżynierskiej z rozpoznania warunków geologiczno - inżynierskich dla inwestycji pn. Budowa Trasy Rowerowej

**w Polsce Wschodniej - budowa odcinka trasy rowerowej na terenie województwa podkarpackiego"**

*Szczegóły przedstawiamy w załączniku*

## Załączniki:



[Zawiadomienie ROŚ-VI.6541.3.2013 Starostwa Powiatowego w Przemyślu z dnia 11.07.2013 r. o wczęciu postępowania](#)



125.17  
KB

więcej

**Podmiot publikujący**      **Urząd Gminy Krzywca**

Wytworzył                      Bogusław Czech - Inspektor 2013-07-18  

Publikujący                      -

[Rejestr zmian](#)

[XML](#)

[Obwieszczenie RG.6220.2.2013 Wójta Gminy Rokietnica z dnia 04.07.2013 r.](#)

**Obwieszczenie RG.6220.2.2013 Wójta Gminy Rokietnica z dnia 04.07.2013 r. o zakończeniu postępowania dowodowego**

*Szczegóły przedstawiamy w załączniku*

## Załączniki:



[Obwieszczenie RG.6220.2.2013 Wójta Gminy Rokietnica z dnia 04.07.2013 r. o zakończeniu postępowania dowodowego](#)



210.58  
KB

więcej

**Podmiot publikujący**      **Urząd Gminy Krzywca**

Wytworzył                      Bogusław Czech - Inspektor 2013-07-11  

Publikujący                      -

[Rejestr zmian](#)

[XML](#)

[Ogłoszenie o wydaniu decyzji](#)

Krzywca, 28.06.2013 r.

SGiOŚ.6733.1.2013.PP

**OGŁOSZENIE  
o wydaniu decyzji**

Na podstawie art. 53 ust 1 ustawy z dnia 27 marca 2003 r. o planowaniu i zagospodarowaniu przestrzennym (Dz. U. z 2012, poz. 647 z późn. zm.) zawiadamia się, że w dniu 27.06.2013 r. na żądanie GRAFON PROJEKT Maciej Chmielewski pełnomocnika Państwowego Gospodarstwa Leśne „Lasy Państwowe” Nadleśnictwo Krasieczyn, ul. 29 Listopada 12, 37-700 Przemyśl została wydana decyzja o lokalizacji inwestycji celu publicznego dla inwestycji pn: „Przebudowa drogi leśnej Średnia - Poszówka” na odcinku od km 0+000 do 6+000 na terenie oznaczonym wg ewidencji gruntów jako działki nr 636, 637 i 639 obręb

0007 Ruszelczyce, 2/1, 726, 727, 741, 734, 733, 732, 99, 729, 663 obręb 0009 Średnia gm. Krzywca.

W ciągu 14 dni od daty opublikowania ogłoszenia, można w tut. Urzędzie Gminy Krzywca – pokój nr 6, zapoznać się z aktami sprawy, uzyskać wyjaśnienia w sprawie, składać wnioski i zastrzeżenia.

**Wójt Gminy**



**(-) Witold Szpytman**

Umieszczono:

1. Teren inwestycji,
2. Strona internetowa Urzędu Gminy,
3. Tablica ogłoszeń,
4. a/a.

więcej

**Podmiot publikujący**      **Urząd Gminy Krzywca**

Wytworzył                      Bogusław Czech - Inspektor 2013-06-28  

Publikujący                      -

[Rejestr zmian](#)


[XML](#)


[Obwieszczenia z dnia 12.06.2013 r.](#)

**Na wniosek Polskiego Górnictwa Naftowego i Gazownictwa S.A. w Warszawie Oddział w Sanoku w sprawie wydania decyzji o środowiskowych uwarunkowaniach zgody na realizację przedsięwzięcia "Modernizacja otworu Przemysł 198. KGZ Tuligłowy", Wójt Gminy Rokietnica o bwieszczeniem RG.6220.2.2013 zawiadamia strony postępowania o wydaniu postanowienia w sprawie braku potrzeby przeprowadzenia oceny oddziaływania przedsięwzięcia na środowisko**

*Szczegóły przedstawiamy w załącznikach*



## Załączniki:

[Obwieszczenie z dnia 12.06.2013 r.](#)  151.03 KB

[Postanowienie z dnia 12.06.2013 r.](#)  1.94 MB

więcej

**Podmiot publikujący**      **Urząd Gminy Krzywca**

Wytworzył                      Bogusław Czech - Inspektor 2013-06-24  

Publikujący                      -

[Rejestr zmian](#)

[XML](#)

[Ogłoszenie o zakończeniu kompletowania materiałów i dokumentów warunkujących możliwość wydania decyzji](#)

Krzywca 07.06.2013 r.

SGiOŚ.6733.1.2013.PP

## OGŁOSZENIE

### **o zakończeniu kompletowania materiałów i dokumentów warunkujących możliwość wydania decyzji**

Na podstawie art. 10 § 1 ustawy z dnia 14 czerwca 1960 r. Kodeks postępowania administracyjnego (tekst jednolity Dz. U. z 2013 r., poz. 267) w związku z art. 53 ust 1 ustawy z dnia 27 marca 2003 r. o planowaniu i zagospodarowaniu przestrzennym (Dz. U. z 2012, poz. 647 z późn. zm.) zawiadamiam, że po przeprowadzeniu postępowania uzgadniającego w przedmiocie wnioskowanego przez GRAFON PROJEKT Maciej Chmielewski pełnomocnika Państwowego Gospodarstwa Leśne „Lasy Państwowe” Nadleśnictwo Krasiczyn, ul. 29 Listopada 12, 37-700 Przemyśl postępowanie administracyjne w sprawie wydania decyzji o lokalizacji inwestycji celu publicznego dla inwestycji pn: „Przebudowa drogi leśnej Średnia - Poszówka” na odcinku od km 0+000 do 6+000 na terenie oznaczonym wg ewidencji gruntów jako działki nr 636, 637 i 639 obręb 0007 Ruszelczyce, 2/1, 726, 727, 741, 734, 733, 732, 99, 729, 663 obręb 0009 Średnia gm. Krzywca.

W ciągu 14 dni od daty opublikowania ogłoszenia, można w tut. Urzędzie Gminy Krzywca – pokój nr 6, zapoznać się z aktami sprawy, uzyskać wyjaśnienia w sprawie, składać wnioski i zastrzeżenia.

**Wójt Gminy**

**(-) Witold Szpytman**



#### Umieszczono:

1. Teren inwestycji.
2. Strona internetowa Urzędu Gminy.
3. Tablica ogłoszeń.
4. a/a.

więcej

#### **Podmiot publikujący**

**Urząd Gminy Krzywca**

Wytworzył Bogusław Czech - Inspektor 2013-06-10  

Publikujący -

[Rejestr zmian](#)

[XML](#)

[Zawiadomienie Wójta Gminy Krzywca z dnia 07.06.2013 r.](#)

Krzywca, 07.06.2013 r.

SGiOŚ.6220.3.2013

## **Zawiadomienie**

Działając na podstawie:

- art. 49 ustawy z dnia 14 czerwca 1960r. Kodeks postępowania administracyjnego (tekst jednolity Dz. U. z 2013 r., poz. 267) w związku z art. 74 ust. 3 ustawy z dnia 3 października 2008 r. o udostępnianiu informacji o środowisku i jego ochronie, udziale społeczeństwa w ochronie środowiska oraz o ocenach oddziaływania na środowisko (Dz. U. Nr 199 poz. 1227 z późn. zm.) zwanym dalej ustawą OoŚ, zawiadamiam strony,

- art. 38 i art 85 ust. 3 ustawy OoŚ, zawiadamiam społeczeństwo, że postępowanie w sprawie wydania decyzji o środowiskowych uwarunkowaniach dla przedsięwzięcia polegającego na budowie kanalizacji

sanitarnej wraz z przykanalikami w miejscowości Babice na działkach nr ewid. gruntów w miejscowości:

### **Babice**

10, 11, 13/1, 13/2, 14, 15/1, 15/2, 15/3, 16/1, 16/2, 17, 18/3, 18/4, 18/5, 19/1, 19/2, 20/1, 20/2, 20/3, 21, 58, 69/1, 69/2, 69/4, 70, 71/1, 73/1, 74, 75, 76, 77, 81/11, 81/12, 82, 84, 85/1, 85/2, 86, 87/1, 87/2, 87/3, 87/4, 88, 90, 91, 94/1, 97, 98, 100, 101, 102, 103, 104, 606, 607/1, 608, 609, 611, 612/1, 612/2, 613, 615, 616, 617, 618/1, 618/2, 619, 620, 621, 622, 623, 624/2, 624/4, 625/1, 625/2, 626, 627, 630, 631, 632/3, 632/4, 632/5, 632/6, 633/1, 633/2, 634, 635, 636, 637, 638, 639/1, 639/2, 649, 651/1, 651/2, 652/1, 652/2, 653, 654, 655/1, 655/2, 656/1, 656/2, 657, 658, 659, 660/1, 660/2, 661/1, 662, 663, 664, 665, 666, 667, 669, 670/1, 670/2, 671, 672, 673, 674, 675, 676/1, 676/2, 677, 678/1, 678/2, 683, 684, 685, 688/1, 688/3, 688/4, 689, 690, 691, 692, 693, 694, 695, 697, 698/1, 698/2, 699, 700, 701, 702, 703, 704, 741, 746, 747/1, 751, 762/1, 775, 776, 778, 779/1, 779/2, 780, 781, 782, 788, 789, 790, 791/1, 791/2, 792, 794, 795, 800/1, 800/2, 800/3, 801, 802/2, 802/3, 804, 805, 806, 807, 808, 809, 810, 811, 812, 813, 814, 816, 817, 818, 819, 820/1, 820/2, 821, 822, 823, 824, 825, 828, 829, 831, 832/1, 832/2, 833, 834/1, 834/5, 834/6, 835, 836, 838/1, 844, 847, 848, 851/2, 853, 854, 855, 856, 865, 868/1, 868/3, 868/4, 869, 870, 871/1, 871/2, 872, 873, 875, 879, 881, 882, 883, 884, 889, 890/1, 890/2, 890/3, 891, 892, 893, 894/1, 894/2, 895, 896, 897, 898, 899, 900, 901, 902, 903, 904, 905/1, 905/2, 906, 907, 908, 909, 910, 911, 913, 916, 917, 918, 921, 924, 925, 926, 927, 929, 930, 931, 932, 933, 934, 936, 937, 938, 943, 944/2, 946, 947, 948, 949, 950, 952, 953, 954/1, 955/1, 955/2, 956, 957, 960/1, 961, 964, 965, 978, 979, 980, 981, 982/1, 982/2, 983/1, 983/2, 984, 1004, 1005, 1008, 1009, 1010, 1011, 1012, 1017, 1019, 1094, 1096, 1103, 1104, 1105, 1106/1, 1106/2, 1107, 1127, 1128, 1129/1, 1134, 1191, 1192, 1193, 1194, 1199, 1200, 1201, 1202, 1203, 1206, 1207, 1208, 1209, 1210, 1211, 1239, 1242/2, 1242/3, 1243, 1244, 1245, 1246, 1247/1, 1247/2, 1248, 1249/1, 1249/2, 1255, 1256, 1257, 1258/1, 1258/2, 1259, 1260, 1261, 1262, 1263/1, 1264, 1265/1, 1265/2, 1265/3, 1282, 1299, 1300, 1301, 1302, 1303, 1304, 1305/2, 1305/3, 1305/4, 1306, 1307, 1308, 1309, 1311, 1312/1, 1312/2, 1313, 1314/3, 1314/4, 1314/2, 1317, 1318/1, 1318/2, 1319, 1320, 1322/1, 1322/2, 1323, 1324, 1328, 1329, 1330, 1331, 1332, 1333, 1334, 1335, 1336, 1337, 1338, 1339, 1340, 1341, 1342, 1343, 1344, 1345, 1346, 1347, 1348, 1349, 1350, 1351, 1352/1, 1352/2, 1353, 1354, 1355, 1356, 1357, 1358/1, 1358/2, 1359, 1363, 1364, 1365, 1366 obręb 0001 Babice,

### **Ruszelczyce**

330, 513, 514/1, 514/2, 515, 516, 517/1, 517/2, 519, 520/1, 520/2, 521, 522, 524/1, 525, 526, 527, 529/1, 529/2, 531, 534, 537, 547, 548, 549, 550, 551, 552, 555/1, 555/3, 555/4, 556/1, 556/2, 557, 558, 559, 561/2, 562/3, 562/4, 563/2, 564/4, 564/6, 565/2, 566/2, 567/2, 568/2, 569, 571/2, 572, 574/2, 575, 576/2, 577/2, 578, 579, 580, 582, 583/1, 583/2, 584, 585, 586, 587, 588, 589, 590, 592, 593/1, 593/2, 593/3, 594, 595, 596, 597/1, 597/2, 598, 599, 600/1, 600/2, 602, 603, 605, 606, 607, 608, 609 obręb 0007 Ruszelczyce

### **Bachów**

1091, 1092/1, 1140, 1196, 1197/1, 1197/2, 1200, 1202, 1203, 1205, 1206, 1207, 1208, 1238, 1240, 1262/1, 1264/2, 1264/3, 1265/2, 1266, 1268, 1270, 1271, 1272, 1273/1, 1273/2, 1288, 1294, 1379, 1380, 1381, 1382/1, 1382/2, 1388, 1524/1, 1524/2, 1527, 1528, 1529, 1555/1, 1555/2, 1558, 1572, 1574, 1575, 1577, 1586/1, 1586/2, 1586/4, 1586/5, 1587, 1588, 1589, 1590, 1591, 1593, 1594/1, 1594/2, 1595, 1596, 1597, 1598, 1599, 1600, 1601, 1602, 1603, 1604, 1605, 1606, 1607, 1608, 1609 obręb 0002 Bachów zostało zakończone wydaniem decyzji z dnia 07.06.2013 znak SGIOS.6220.3.2013.

Strony mogą zapoznać się z treścią powyższej decyzji w Urzędzie Gminy Krzywca (pok. Nr 6) w godzinach pracy Urzędu.

Doręczenie w/w decyzji stronom uważa się za dokonane po upływie 14 dni od dnia publikacji zawiadomienia o jej wydaniu.

Spółeczeństwu treść w/w decyzji oraz dokumentacja sprawy udostępniona jest zgodnie z zasadami zawartymi w Dziale II ustawy OOS, pt. Udostępnienie informacji o środowisku i jego ochronie.

**Wójt Gminy**


(-) Witold Szpytman

Zawiadomienie umieszcza się:


1. na tablicy ogłoszeń Urzędu Gminy w Krzywczy.
2. na tablicy ogłoszeń sołectw Babice, Bachów i Ruszelczyce.
3. na stronie internetowej Urzędu Gminy Krzywczy.

## Załączniki:

[Decyzja SGIÓŚ.6220.3.2013 Wójta Gminy Krzywczy z dnia 7 czerwca 2013 r.](#)



 311.67  
KB

[Załącznik Nr 1 do Decyzji SGIÓŚ.6220.3.2013 Wójta Gminy Krzywczy z dnia 7 czerwca 2013 r. - Charakterystyka przedsięwzięcia](#)

 220.57  
KB

więcej

**Podmiot publikujący**                      **Urząd Gminy Krzywczy**

Wytworzył                      Bogusław Czech - Inspektor 2013-06-07  

Publikujący                      -

[Rejestr zmian](#)

[XML](#)

[Obwieszczenie ROŚ-VI.6540.1.2013 Starosty Przemyskiego](#)

**Obwieszczenie ROŚ-VI.6540.1.2013 Starosty Przemyskiego o wydaniu w wyniku prowadzonego postępowania administracyjnego decyzji zatwierdzającej "Projekt robót geologicznych na rozpoznanie warunków geologiczno- inżynierskich dla inwestycji "Budowa Trasy Rowerowej w Polsce Wschodniej" - budowa odcinka trasy rowerowej na terenie województwa podkarpackiego".**

*Szczegóły przedstawiamy w załączniku*

## Załączniki:

[Obwieszczenie ROŚ-VI.6540.1.2013 Starosty Przemyskiego](#)  66.66  
KB

więcej

**Podmiot publikujący**                      **Urząd Gminy Krzywczy**

Wytworzył                      Mieczysław Klimko - Inspektor 2013-06-06  

Publikujący                      -

[Rejestr zmian](#)

[XML](#)

[Zawiadomienie Wójta Gminy Krzywczy z dnia 04.06.2013 r.](#)

Krzywczy, dnia 04.06.2013 r.

SGiÓŚ.6220.4.2013

**ZAWIADOMIENIE WÓJTA GMINY KRZYWCZA**

Podaje się do publicznej wiadomości, że w dniu 04.06.2013 roku Wójt Gminy Krzywczka wydał postanowienie znak SGIÓŚ.6220.4.2013 o zawieszeniu postępowania administracyjnego wszczętego na podstawie wniosku o wydanie decyzji o środowiskowych uwarunkowaniach złożonego przez Państwowe Gospodarstwo Leśne Nadleśnictwo Krasiczyn z/s w Przemysłu ul. 29-go Listopada 12, 37-700 Przemysł w dniu 18.03.2013 r. dla przedsięwzięcia pn.: „Przebudowa drogi leśnej Panieński Czub – Bachów w leśnictwie Kupna, Nadleśnictwo Krasiczyn” położonego na działkach o nr ewid 242, 241, 240, 236 i 235 obręb Chyrzyna, nr ewid. 3604 i 3424 obręb Bachów gm. Krzywczka, nr ewid 505, 504 i 511 obręb Brzuska gm. Bircza do czasu przedłożenia przez wnioskodawcę raportu o oddziaływaniu na środowisko.


**Wójt Gminy**

**(-) Witold Szpytman**

Zawiadomienie umieszcza się:

1. na tablicy ogłoszeń w siedzibie Urzędu Gminy w Krzywczu.
2. na stronie internetowej Urzędu Gminy w Krzywczu.
3. na tablicy ogłoszeń w siedzibie Urzędu Gminy w Birczy.
4. na stronie internetowej Urzędu Gminy w Birczy.



## Załączniki:

[Postanowienie SGIÓŚ.6220.4.2013 o zawieszeniu postępowania administracyjnego](#)  213.77 KB

więcej

**Podmiot publikujący**

**Urząd Gminy Krzywczka**

Wytworzył Bogusław Czech - Inspektor 2013-06-05  

Publikujący -

[Rejestr zmian](#)


[XML](#)

[Obwieszczenie Regionalnego Dyrektora Ochrony Środowiska w Rzeszowie](#)

**Ogłoszenie Obwieszczenia Regionalnego Dyrektora Ochrony Środowiska w Rzeszowie** z dnia 24 maja 2013 r. znak WOOŚ.442.1.2012.AD-133 dotyczącego postępowania transgranicznego w sprawie oceny oddziaływania na środowisko planowanej budowy i eksploatacji dwóch bloków energetycznych 3 oraz 4 w elektrowni jądrowej na Ukrainie w Regionie Chmielnickim, w powiecie Sławuta, w pobliżu miejscowości Netishyn.

*Szczegóły przedstawiamy w załączniku*



## Załączniki:

[Obwieszczenie RDOŚ w Rzeszowie](#)  290.92 KB

więcej

**Podmiot publikujący**

**Urząd Gminy Krzywczka**

Wytworzył Bogusław Czech - Inspektor 2013-05-28  

Publikujący -

[Rejestr zmian](#)

[XML](#)





[Obwieszczenie Wójta Gminy Krzywca w spr. wydania postanowienia](#)



**Obwieszczenie Wójta Gminy Krzywca w sprawie wydania postanowienia o braku potrzeby przeprowadzenia oceny oddziaływania na środowisko dla planowanego przedsięwzięcia pn.: „Budowa kanalizacji sanitarnej wraz z przykanalikami w miejscowości Babice”**

*Szczegóły przedstawiamy w załącznikach*

## Załączniki:

<a href="#">Obwieszczenie Wójta Gm. Krzywca w spr. wydania postanowienia o braku potrzeby przeprowadzenia oceny oddziaływania na środowisko</a>	 363.64 KB
<a href="#">Postanowienie o braku potrzeby przeprowadzenia oceny oddziaływania na środowisko dla planowanego przedsięwzięcia</a>	 1.79 MB

więcej

**Podmiot publikujący**                      **Urząd Gminy Krzywca**  
Wytworzył                                      Bogusław Czech - Inspektor 2013-05-24    
Publikujący                                      -



[Rejestr zmian](#)  
[XML](#)

[Ogłoszenie Obwieszczenia Wójta Gminy Przemyśl o wydaniu decyzji o środowiskowych uwarunkowaniach z dnia 2013.05.2010](#)



**Ogłoszenie Obwieszczenia Wójta Gminy Przemyśl** o podaniu do publicznej wiadomości informacji o wydaniu w dniu 10 maja 2013 r. decyzji nr GK.6220.08.2011-2013zg o środowiskowych uwarunkowaniach zgody na realizację przedsięwzięcia mogącego znacząco oddziaływać na środowisko pod nazwą: "**zmiana koncesji na wydobywanie gazu ziemnego ze złoża Przemyśl w zakresie: rozszerzenia koncesji o działalność związaną z włączaniem do górotworu wód złożowych uzyskiwanych w trakcie wydobywania gazu ziemnego i zmniejszenia obszaru i terenu górniczego**" - m. Przemyśl, gm. Przemyśl, gm. Żurawica, gm. Rokietnica, gm. Medyka, gm. Krasieczyn, gm. Roźwienica, gm. Orły i gm. Krzywca przez Polskie Górnictwo Naftowe i Gazownictwo S.A. w Warszawie - Oddział w Sanoku

*Szczegóły przedstawiamy w załączniku*

## Załączniki:

<a href="#">Obwieszczenie Wójta Gm. Przemyśl w sprawie podania do publicznej wiadomości informacji o wydaniu decyzji o środowiskowych uwarunkowaniach</a>	 255.26 KB
<a href="#">Decyzja nr GK.6220.08.2011-2013zg o środowiskowych uwarunkowaniach zgody na realizację przedsięwzięcia mogącego znacząco oddziaływać na środowisko</a>	 8.53 MB

więcej

**Podmiot publikujący**                      **Urząd Gminy Krzywca**  
Wytworzył                                      Bogusław Czech - Inspektor 2013-05-24    
Publikujący                                      -

[Rejestr zmian](#)  
[XML](#)

[Postanowienie SGIÓŚ.6523.23.2.2013 Wójta Gminy Krzywca z dnia 17.05.2013 r.](#)

**Postanowienie SGIÓŚ.6523.23.2.2013 Wójta Gminy Krzywca z dnia 17.05.2013 r. w sprawie zaopiniowania wniosku Podkarpackiego Zarządu Dróg Wojewódzkich dotyczącego**

**zatwierdzenia" Projektu robót geologicznych na rozpoznanie warunków geologiczno - inżynierskich dla inwestycji "Budowa Trasy Rowerowej w Polsce Wschodniej" - budowa odcinka trasy rowerowej na terenie województwa podkarpackiego**



*Szczegóły przedstawiamy w załączniku*

## Załączniki:

[Postanowienie SGiOŚ.6523.23.2.2013 Wójta Gminy Krzywca z dnia 17.05.2013 r.](#)  153.81 KB

więcej

**Podmiot publikujący Urząd Gminy Krzywca**

Wytworzył 2013-05-20  

Publikujący -

[Rejestr zmian](#)

rozwiń archiwum

zwiń archiwum

[Przejdź do archiwum](#)